

*Plan Odnowy*  
*miejsowości*  
*Pietrowice Wielkie*

## Spis treści

### I. Charakterystyka Pietrowic Wielkich.

#### 1. Charakterystyka miejscowości.

- 1) Wprowadzenie.
- 2) Klimat.
- 3) Rys historyczny.
- 4) Zabudowa.

### II. Inwentaryzacja zasobów służących odnowie miejscowości.

1. Liczba mieszkańców.
2. Powierzchnia.
3. Zabytki.
4. Przyroda.
5. Opieka zdrowotna.
6. Instytucje publiczne i niepubliczne.
7. Edukacja i kultura.
8. Bezpieczeństwo
9. Działalność społeczna.
10. Komunikacja.
11. Telekomunikacja.
12. Gazownictwo.
13. Przedsiębiorczość.

### III. Ocena mocnych i słabych stron Pietrowic Wielkich.


### IV. Opis planowanych zadań inwestycyjnych i przedsięwzięć w sołectwie.

## I. Charakterystyka Pietrowic Wielkich.

### 1. Charakterystyka miejscowości.

1) **Wprowadzenie.** Sołectwo Pietrowice Wielkie położone jest na południowo zachodnim krańcu Polski. Według obowiązującego podziału administracyjnego jest największym sołectwem Gminy Pietrowice Wielkie, należy do powiatu raciborskiego i województwa śląskiego. Obszar sołectwa obejmuje 1478,0635 ha. Na terenie Pietrowic, według danych statystycznych na dzień 31 grudnia 2008r. mieszka 2218 osób.

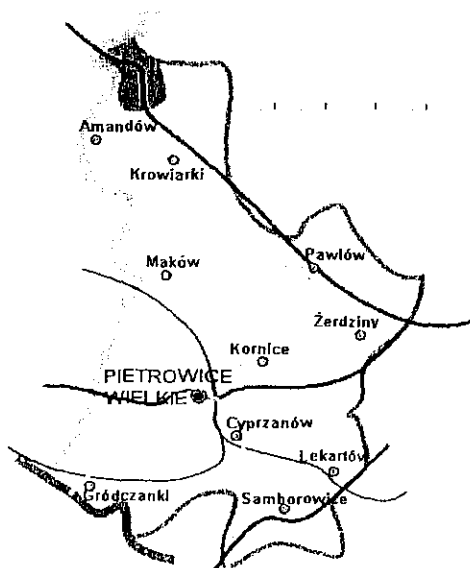
Udział powierzchni sołectwa Pietrowice do poszczególnych sołectw Gminy Pietrowice kształtuje się następująco:



Sołectwo znajduje się na południowo-zachodnim krańcu Polski. Malownicze krajobrazy i specyficzny klimat wynika z położenia Gminy u

wylotu Bramy Morawskiej, pomiędzy Karpatami a Sudetami. W odległej historii, wiódł przez dzisiejszy teren Gminy szlak bursztynowy. Miejscowość znajduje się w obrębie Płaskowyżu Głubczyckiego. Płaskowyż Głubczycki stanowi powierzchnię o typie krajobrazowym wyżyny lessowej, o zróżnicowanych wysokościach od około 300 - 315 m n.p.m. w części zachodniej do około 200 - 210 m n.p.m., w części wschodniej rozczłonkowaną przez liczne doliny na garby i działy międziodolinne. Generalnie powierzchnia wsi wykazuje łagodne nachylenie z północy na południe. Cechą charakterystyczną rzeźby sołectwa Pietrowice Wielkie stanowi obecność płaskich o spadkach 0-5% powierzchni, rozdzielonych dolinami głównych rzek Płaskowyżu Głubczyckiego, Psiny i Troi oraz ich większych dopływów. Powierzchnie te przybierają formy działów międziodoliny o wydłużonym zgodnym z przebiegiem dolin kształcie, bądź tworzą powierzchnie zwarte bardziej rozległe mniej rozczłonkowane.

rys. Gmina Pietrowice Wielkie



W części północnej zwłaszcza, powierzchnie te tworzą formy działów międziodoliny ograniczonych dolinami, których dna położone są 15-20m niżej niż najwyższej położone powierzchnie działów.

**2) Klimat.** Sołectwo Pietrowice Wielkie charakteryzuje się stosunkowo łagodnym klimatem. Średnia wieloletnia temperatura kształtuje się w granicach  $+8^{\circ}\text{C}$ . Średnia miesięczna opadów wynosi  $70,01 \text{ l/m}^2$ . największe opady zanotowano w lipcu 1997 roku i wynosiły  $352,3 \text{ l/m}^2$ . W rejonie przeważają wiatry z kierunku płd. – zach. – 22%, najmniej jest wiatrów płn. – wsch. – 5,6%. Najczęściej występują wiatry słabe 2-5 m/sek., które stanowią 58,3% ogólnej sumy. Następnie wiatry słabe 23,3% i wiatry umiarkowane 12,6% ogólnej sumy wiatrów. W ostatnich latach zarysowuje się tendencja do silnych krótkotrwałych porywistych wiatrów, mogących spowodować znaczne straty materialne.

Obserwuje się pozytywny wpływ działania płaskowyżu na jakość gleb występujących na obszarze miejscowości. Gleby te należą do urodzajnych gleb pszenno-buraczanych wykształconych z lessów i utworów lessopodobnych w postaci gleb czarnoziemnych, ciemnoszarych i brunatnych. Obszar gminy charakteryzują, więc najwyższe w skali kraju warunki agroekologiczne, stawiające ten obszar w rzędzie znanych z korzystnych warunków przyrodniczych dla rolnictwa Niziny Śląskiej, Lubelszczyzny, Żuław i innych.

Udział gleb klasy I-III wynosi około 90% ogólnej powierzchni gruntów ornych. Gmina jest zaliczana do obszarów o bardzo wysokim stopniu intensyfikacji rozwoju zrównoważonego, na obszarze gminy wydzielono tereny o różnej przydatności do zagospodarowania.

**3) Rys historyczny.** Pierwsze informacje dotyczące sołectwa Pietrowice Wielkie pochodzą z roku 1373. W połowie XIII wieku król czeski Otokar II podarował wieś wraz z ziemią kietrzańską biskupowi Brunonowi z Ołomuńca, który zbudował tu w 1281 roku kościół. Wieś należała do biskupów, a w latach 1557-1877 - do rodu Gaczyńskich. Z okresu XV-XIX w. zachowało się wiele atrakcyjnej pod względem historycznym zabudowy. W centrum wsi jest kościół parafialny św. Wita, Modesta i Krescencji, zbudowany w XVI wieku, rozbudowany w 1822 i 1935 roku. Z pierwotnego kościoła gotyckiego zachowały się od zachodu trzy przęsła. Wieża wzniesiona w 1822 roku. W

kościółe są obrazy z drugiej połowy XVIII wieku (m.in.obraz św. Mikołaja z 1827 roku - mal. Antoni Blasch), rzeźby barokowe oraz żeliwna płyta nagrobna z 1843 roku. Na granicy z sołectwem Grudczanki znajduje się drewniany kościół odpustowy św. Krzyża o konstrukcji zrębowej, zbudowany w 1667 roku, odnowiony w 1743 roku,. Posiada bogate wyposażenie barokowe z połowy XVIII wieku (w m.in. mezzotinta z Adoracją Cudownego obrazu MB z Rud, z widokiem kościoła i klasztoru, wykonana przez Jana Eliasza Ridingera z Wiednia około 1752 roku). Przy kościele znajduje się kapliczka neogotycka z 1899 roku, z cudownym źródłem. W latach 2002 - 2005 na terenie wokół kościółka na obszarze 2,5 ha powstanie park z arboretum i oczkiem wodnym.

**4) Zabudowa.** Sołectwo Pietrowice Wielkie należy do miejscowości rolniczych zarówno pod względem zabudowy, jak i przeznaczenia oraz zagospodarowania powierzchni ziemi. Na terenie wsi przeważa zabudowa wiejska, na którą składają się budynki mieszkalne i zabudowania gospodarcze. Wzrasta liczba budynków mieszkalnych niezwiązanych z gospodarką rolną.

## **II. Inwentaryzacja zasobów służących odnowie miejscowości.**

**1. Liczba mieszkańców:** na dzień 31 grudnia 2008 r. mieszka 2218 osób.

**2. Powierzchnia:** 1478,0635 ha

**3. Zabytki:** Bogactwem Gminy Pietrowice Wielkie są zabytki, przypominające o jej przeszłości tak pod względem historycznym, jak i kulturowym. Wśród najciekawszych można wymienić:

- Pątniczy kościółek Św. Krzyża zbudowany w roku 1667. Swym kształtem przypomina słoczony ośmiobok. Otoczony jest charakterystycznym dla

drewnianych kościółków daszkiem, pod którym stoi szereg prostych konfesjonałów. Nad prezbiterium wznosi się niewielka wieża z małym dzwonem. Wewnątrz znajdują się 3 ołtarze. Główny z nich przedstawia wizerunek Chrystusa Pana Ukrzyżowanego. Kościółek może pomieścić około 100 osób. Niedzielne msze odbywają się tam na świeżym powietrzu, a w ciągu roku dwa wielkie odpusty: 4 maja i 14 września. W porze nocnej kościółek jest pięknie oświetlony. Specyficzne położenie, wśród pięknej przyrody pól i licznych zadrzewień, sprawia, iż cieszy się on dużym zainteresowaniem wielu pielgrzymów znajdujących tam ostoje duchowego wyciszenia i modlitwy.

- Zabudowa frakońska gospodarstw rolnych w Pietrowicach Wielkich .
- Kościół parafialny pod wezwaniem Św. Wita Modesta i Krestencji, w Pietrowicach Wielkich Powstał w XIII a następnie został przebudowany w 1935 r.
- Nieodłącznym elementem zabytków sakralnych na naszym terenie są kamienne i drewniane krzyże przydrożne oraz kapliczki modlitewne, zlokalizowane najczęściej przy głównych drogach.

**4. Przyroda:** Pietrowice Wielkie, jest obszarem słabo zalesionym. Zwarte tereny leśne znajdują się głównie w najbardziej na północ wysuniętym obszarze wsi. Pozostały obszar to teren upraw oraz tereny zabudowy. Na szczególną uwagę zasługuje dolina Św. Krzyża. Wokół kościółka powstało w ostatnim okresie arboretum, nasadzono w tym miejscu ok. 4000 szt. drzew. Dalsze planowane nasadzenia drzew wspaniale uzupełnią te miejsce, które to wraz z istniejącą już zielenią oczkiem wodnym pozwolą wielu odwiedzającym na wypoczynek i zaczerpnięcie nowych sił.

Na obszarze sołectwa występują dwa rodzaje krajobrazu. Północna część charakteryzuje się występowaniem łagodnych wzniesień poprzecinanych dolinami rzek. Stoki dolin rzecznych w tej części gminy charakteryzują się dosyć stromymi zboczami. W południowej części krajobraz ma raczej nizinny,

W naturalnych warunkach wody rzeki Troi rozlewały się w szerokiej dolinie tworząc tereny podmokłe. Aktualnie koryta rzeki Troi i Młynówki posiadają zabudowę techniczną, a obszary podmokłe zostały zmeliorowane. Wody z tych terenów odprowadzone są rowami melioracyjnymi do koryt Troi i Młynówki.

**5. Opieka zdrowotna.** Opiekę zdrowotną na terenie sołectwa, a także całej Gminy, zapewnia NZOZ „Zdrowie” Sp. z o.o. Ośrodek zdrowia w Pietrowicach Wielkich świadczy usługi w zakresie:

- podstawowej opieki zdrowotnej
- specjalistycznej opieki zdrowotnej
- stomatologii
- pielęgniarstwa długoterminowego
- rehabilitacji

W ramach Ośrodka Zdrowia działają następujące poradnie:

- poradnia ogólna (internista, pediatra)
- poradnie specjalistyczne:
  - ginekologiczna
  - okulistyczna
  - neurologiczna
  - pulmonologiczna
  - stomatologiczna
- gabinet rehabilitacyjny

**6. Instytucje publiczne i niepubliczne.** Sołectwo Pietrowice Wielkie stanowi centrum administracyjno-usługowe Gminy. Maja tu bowiem siedzibę najważniejsze instytucje publiczne i niepubliczne o charakterze usługowym i administracyjnym. Mieści się tu m.in. siedziba Urzędu Gminy, Bank Spółdzielczy, Poczta Polska, Gminne Centrum Informacji, Biblioteka Publiczna, Szkoła Podstawowa i Gimnazjum.



**7. Edukacja i kultura.** Działalność kulturalna i edukacyjna prowadzona jest przez Zespół Szkół w Pietrowicach Wielkich, Przedszkole oraz Gminną Bibliotekę Publiczną. Powierzchnia biblioteki 140m<sup>2</sup>. Biblioteka oferuje: beletrystykę, literaturę popularnonaukową i naukową z różnych dziedzin wiedzy, literaturę w języku niemieckim, lekturę czasopism, posiada komputer dla czytelników, punkt usług ksero. W chwili obecnej personel biblioteki wprowadza zbiory biblioteczne do komputerów, co w przyszłości doprowadzi do wypożyczeń książek przy pomocy komputera. Biblioteka prowadzi aktywną współpracę z przedszkolem, szkołą podstawową oraz gimnazjum, polegającą na organizowaniu spotkań z dziećmi i młodzieżą, zarówno w bibliotece jak i poza nią, prowadzeniu lekcji przysposobienia czytelniczego, organizowaniu konkursów mających na celu popularyzację czytelnictwa.

**8. Bezpieczeństwo.** Nad bezpieczeństwem mieszkańców sołectwa czuwa Posterunek Policji. Posterunek jest instytucją działającą od roku 2003 i powstałą z inicjatywy mieszkańców Gminy. Nad bezpieczeństwem w ramach Posterunku czuwa pięciu policjantów dysponujących nowym radiowozem marki Opel Astra. Swoim zasięgiem obejmują oni 11 miejscowości Gminy Pietrowice Wielkie.

**9. Działalność Społeczna:** Mieszkańcy sołectwa mogą rozwijać swoje zainteresowania w ramach działających na obszarze wsi organizacji społecznych. Wśród nich należy wymienić: Ludowy Klub Sportowy, Ochotniczą Straż Pożarną, Stowarzyszenie gołębiarzy, Stowarzyszenie mniejszości niemieckiej komitet społeczny ds. odbudowy i opieki nad kościołem Św. Krzyża pod nazwą „Eko – plan kościółka”.

**10. Komunikacja.** Na terenie sołectwa Pietrowice Wielkie znajdują się drogi zarządzane przez dwóch administratorów. Są to:

- drogi wojewódzkie,
- oraz drogi gminne.

Przez obszar sołectwa przebiega droga wojewódzka DW 416 łączy Racibórz z Kietrzem, Głubczycami, Głogówkiem i Krapkowicami oraz drogi powiatowe: nr 14 604, prowadząca w kierunku Wojnowic i nr 14 631, która łączy sołectwo Gródczanki oraz przejście małego ruchu granicznego ze wsią gminną Pietrowice Wielkie.

Jednocześnie droga ta zapewnia powiązania wewnętrzne w gminie łącząc wieś gminną Pietrowice Wielkie z sołectwami Cyprzanów oraz Lekartów. Pozostałe drogi należą do kategorii dróg gminnych.

Ilość i jakość powiązań drogowych gminy z najbliższym ośrodkiem regionalnym – miastem powiatowym Raciborzem jest dobra.

Przez teren sołectwa Pietrowice Wielkie przebiegają dwie linie kolejowe, ale mają one znaczenie regionalne, przy czym tylko linia Racibórz –Głubczyce – Pietrowice Głubczyckie – Granica Państwa, zapewnia powiązania w ruchu towarowym,

Na terenie miejscowości Pietrowice Wielkie znajduje się dobrze rozwinięty układ komunikacji zbiorowej. Rozmieszczenie punktów węzłowych, oparte jest o działalność przewozów autobusowych: PKS Racibórz, PKS Głubczyce . Strefy dojazdu do przystanków komunikacji zbiorowej praktycznie w pełni pokrywają obszary zurbanizowane wsi, co jest bardzo korzystnym zjawiskiem.

**11. Telekomunikacja.** Gmina Pietrowice Wielkie posiada sieć telefoniczną obsługiwaną przez Telekomunikację Polską S. A. Jest to nowa sieć, w dobrym stanie i w dalszym ciągu jest rozbudowywana. Obecnie w samych Pietrowicach Wielkich, przy ilości mieszkańców około 2232 jest 1000 numerów, a w

najbliższym czasie ma być rozszerzona sieć o dalsze 516. Średnia wynosi 20,6 numerów na 100 mieszkańców, natomiast średnia krajowa dla wsi wynosi 16, a dla miast 20.

Mieszkańcy wsi mają także dostęp do stałego łącza internetowego, które ułatwia i zachęca do komunikowania się we współczesnym świecie.

**12. Gazownictwo.** Sołectwo Pietrowice Wielkie jest zasilane z sieci wysokoprężnej relacji Świerklany – Opole. W miejscowości Pietrowice Wielkie wybudowano Stację Redukcyjno Pomiarową I stopnia –  $V = 3000 \text{ m}^3/\text{h}$  oraz II stopnia –  $V = 1500 \text{ m}^3/\text{h}$ , oraz sieć rozdzielczą  $\phi 300$  do  $\phi 100\text{mm}$  z rur stalowych o łącznej długości 7421mb. Stan techniczny tych sieci został określony przez Zakład Gazowniczy ROW w Świerklanach jako dobry. W Pietrowicach Wielkich jest 24 odbiorców gazu, z czego 4 wykorzystuje gaz również do celów c.o. Mała ilość odbiorców jest spowodowana głównie kosztami, jakimi są obarczeni poszczególni odbiorcy.

Wieś Pietrowice Wielkie posiada duże możliwości do korzystania z gazu ziemnego, którego sieć wysokoprężna przebiega przez gminę oraz wybudowana jest Stacja Redukcyjno Pomiarowa I stopnia. Dalszą rozbudowę sieci rozdzielczych oparta będzie o system średnioprężny oraz rury PE.

**13. Przedsiębiorczość.** Na obszarze wsi Pietrowice Wielkie mają siedzibę największe w Gminie przedsiębiorstwa o charakterze produkcyjno-usługowym: Spółdzielnia pracy krawieckiej „Jedność”, Gminna Spółdzielnia, Rolnicza Spółdzielnia Produkcyjna.

### III. Ocena mocnych i słabych stron Pietrowic Wielkich.

#### Analiza otoczenia wewnętrznego

Mocna strony	Słabe strony
<ul style="list-style-type: none"><li>▪ Położenie sołectwa w obszarze przygranicznym</li><li>▪ Dobry stan koniunkturalny – sieć dróg powiatowych i gminnych</li><li>▪ Wysoki udział użytków rolnych w ogólnej powierzchni</li><li>▪ Wysoka bonitacja gleb</li><li>▪ Kultura rolna na dobrym poziomie</li><li>▪ Wieś dysponuje terenami o dużych walorach przyrodniczo-krajobrazowych</li><li>▪ Położenie w pobliżu dużych rynków zbytu (Katowice, Ostrawa)</li><li>▪ Duże zasoby wód głębinowych</li><li>▪ Cała miejscowość objęta jest siecią wodociagową</li><li>▪ Powietrze wolne od zanieczyszczeń przemysłowych</li><li>▪ Bogactwo kultury i tradycji Pietrowic W.</li><li>▪ Interesujące punkty widokowe</li><li>▪ Dobrze rozwinięta sieć oświatowa</li><li>▪ Rozwinięta infrastruktura obiektów sportowych – boiska do piłki nożnej</li></ul>	<ul style="list-style-type: none"><li>▪ Brak kanalizacji na obszarze gminy – zanieczyszczanie środowiska naturalnego</li><li>▪ Brak oczyszczalni ścieków</li><li>▪ Słabo rozwinięta baza turystyczna</li><li>▪ Zły stan dróg</li><li>▪ Mała liczba większych podmiotów gospodarczych</li><li>▪ Niski przyrost naturalny z tendencją malejącą</li><li>▪ Mały odsetek ludności ze średnim i wyższym wykształceniem</li><li>▪ Brak dobrej oferty zajęć pozaszkolnych dla młodzieży</li><li>▪ Ukryte bezrobocie</li><li>▪ Duży udział źródeł lokalnych w kształtowaniu higieny atmosfery (indywidualnych kotłowni grzewczych na paliwa stałe oraz komunikacji kołowej)</li><li>▪ Brak planu zagospodarowania przestrzennego</li><li>▪ Niewystarczające środki finansowe gminy na realizację większych</li></ul>

- |  |  |
|--|--|
| <ul style="list-style-type: none"> <li>▪ Istnienie lokalnej gazety</li> <li>▪ Dostęp do łączы internetowych</li> <li>▪ Istnienie ośrodka zdrowia – dobry dostęp do służby zdrowia</li> <li>▪ Skuteczność działania OSP,</li> <li>▪ Pełny dostęp mieszkańców do sieci telefonicznej</li> <li>▪ Kontakty z zagranicą</li> <li>▪ Wysoka aktywność sportowa mieszkańców wsi</li> <li>▪ Przychylność samorządu dla mieszkańców oraz ich działalności gospodarczej</li> <li>▪ Mała przestępczość (duży procent przestępstw wykrytych)</li> <li>▪ Funkcjonujący system gospodarki odpadami wraz z segregacją surowców wtórnych</li> </ul> | <ul style="list-style-type: none"> <li>inwestycji</li> <li>▪ Utrudniony start życiowy młodzieży; problemy charakterystyczne dla małych ośrodków wiejskich</li> <li>▪ Brak lokalnej organizacji przedsiębiorców</li> <li>▪ Zubożenie części społeczności lokalnej</li> <li>▪ Brak domu dziennego pobytu dla starszych</li> <li>▪ Brak strategii i polityki przeciwdziałania w występującej patologii społecznej</li> <li>▪ Przekazywanie zadań do samorządu bez środków na ich realizację</li> <li>▪ Brak dostatecznej ilości terenów pod zabudowę jednorodzinną</li> </ul> |
|--|--|

Analizując powyższe zestawienie należy zwrócić uwagę, iż wśród zagrożeń, na które wieś Pietrowice jest narażona w przeciągu najbliższego dziesięciolecia wyróżnia się dużą emigracją do krajów Unii Europejskiej oraz niski poziom uprzemysłowienia obszaru wsi. Na taki stan rzeczy wpływ mają czynniki zewnętrzne warunkowane przez obecnie panującą sytuację gospodarczo-ekonomiczną kraju. Nasilające się w ostatnim okresie zjawisko bezrobocia przyczyniło się do migracji młodych mieszkańców wsi w celach zarobkowych do większych aglomeracji miejskich a także za granicę. Wiele podmiotów gospodarczych swoje miejsce na rynku funkcjonującym według

nowych zasad. Wiele niestety z nich nie przetrwało dostosowania się do nowych warunków ekonomicznych.

Do mocnych stron wsi Pietrowice można niewątpliwie zaliczyć poprawę efektywności rolnictwa, atrakcyjne położenie geograficzne w pobliżu przejścia granicznego z Czechami, wzrost świadomości ekologicznej mieszkańców poprzez wprowadzenie dofinansowania nowoczesnych systemów grzewczych oraz przygotowanie przez władze lokalne terenu pod inwestycje i jednorodzinne zabudowania.

Na podniesienie jakości pracy w rolnictwie zasadniczy wpływ miało przystąpienie Polski do Unii Europejskiej i związana z tym polityka zwiększająca poziom przedsiębiorczości rolniczej, infrastruktury technicznej wykształcenia i kwalifikacji rolników oraz świadomości ekologicznej tej grupy społeczeństwa. Rozwój na terenie sołectwa wspierany jest także przez politykę samorządu lokalnego.

#### **IV. Opis planowanych zadań inwestycyjnych i przedsięwzięć w sołectwie.**

W celu poprawy atrakcyjności turystycznej terenu Pietrowic Wielkich, podniesienia standardu życia i pracy, wzbogacenia oferty inwestycyjnej, zaspokojenia potrzeb mieszkańców wsi oraz podkreślenia specyfiki obszaru sołectwa należałoby dokonać gruntownej zmiany wizerunku obszaru wsi obejmującego bezpośrednio ściśle centrum miejscowości. Potrzeba zamiany zagospodarowania centrum wsi pod względem architektonicznym wynika przede wszystkim z faktu, iż Pietrowice Wielkie są największą miejscowością

Gminy i skupiają na swoim terenie największą ilość instytucji publicznych i niepublicznych, z których korzystają mieszkańcy całej Gminy.

Wieś stanowi centrum administracyjne i gospodarcze Gminy. Mieści się tu bowiem siedziba Urzędu Gminy, Gminne Centrum Informacji, Bank Spółdzielczy, Gminna Biblioteka Publiczna. Działa tu także kilka organizacji społecznych: Ochotnicza Straż Pożarna, Ludowy Klub Sportowy, Koło gospodyń wiejskich, stowarzyszenie mniejszości niemieckiej oraz stowarzyszenie miłośników gołębi. Wieś Pietrowice W. jest także miejscem wykonywania działalności przez wielu lokalnych przedsiębiorców.

Walorów turystycznych dostarcza Pietrowicom położenie w pobliżu przejścia małego ruchu granicznego w Gródczankach (granica polsko-czeska) oraz szlak rowerowy biegnący przez Pietrowice łączący sołectwa Gminy z pobliskimi miejscowościami czeskimi. Trasa szlaku wzbogacona jest przydrożnymi kapliczkami i krzyżami, które podkreślają pochodzenie przodków.

Na szczególną uwagę zasługują wieloletnie tradycje w organizowaniu imprez o znaczeniu ponadlokalnym, które na trwałe wpisały się w tradycje tej miejscowości. Chodzi tu głównie o Wielkanocną Procesję Konną, która ma miejsce w drugi dzień świąt Wielkanocnych, Targi Budownictwa, których termin przypada na pierwszą połowę maja oraz dożynki – święto plonów, których organizowanie uwieńcza zbiór plonów rolnych.

Aktualnie dominujący kierunek rozwoju wsi związany jest z poprawą jakości infrastruktury inwestycyjnej, sportowej oraz podniesienie poziomu edukacji mieszkańców wsi. Nadrzędnym strategicznym celem rozwoju sołectwa Pietrowice Wielkie jest dalsza poprawa warunków życia mieszkańców i gospodarowania przedsiębiorstw, przy zachowaniu zalet położenia miejscowości, walorów przyrodniczo-krajobrazowych oraz przy wykorzystaniu

dotychczasowych różnorodności gospodarczej i kulturowej.

**W ramach planowanych zadań inwestycyjnych i przedsięwzięć aktywizujących społeczność lokalną w sołectwie Pietrowice Wielkie na lata 2009 – 2015 planuje się zrealizować:**

1. Nazwa zadania: **Odnowa centrum Pietrowic Wielkich**

- cel: poprawa przestrzeni publicznej w centrum wsi (powiększenie dotychczasowej przestrzeni publicznej, nowe parkingi, skwery, poprawa estetyki)

- przeznaczenie: mieszkańcy sołectwa, Gminy, turyści

- harmonogram realizacji: rok 2009 - 2010

- kwota końcowa: 600 000 zł

- źródła pozyskania środków na inwestycje: budżet Gminy, środki z Unii Europejskiej

2. Nazwa zadania: **Utworzenie centrum społeczno-kulturalnego w Pietrowicach Wielkich**

- cel: powstanie terenu na organizację targów, wystaw, szkoleń, imprez plenerowych, miejsce spotkań grup społecznych, przestrzeń wystaw malarskich i warsztatów artystycznych

- przeznaczenie: mieszkańcy sołectwa, Gminy, turyści

- harmonogram realizacji: rok 2009 - 2015

- kwota końcowa: 9 500 000 zł

- źródła pozyskania środków na inwestycje: budżet Gminy, środki z Unii Europejskiej



3. Nazwa zadania: **Uporządkowanie terenu po byłym polmosie**

- cel: odgruzowanie i uporządkowanie terenu przemysłowego i przeznaczenie na działki budowlane

- przeznaczenie: mieszkańcy: sołectwa, Gminy, turyści, potencjalni nowi mieszkańcy

- harmonogram realizacji: 2009 r. – 2015 r.

- kwota końcowa: 300 000 zł

- źródła pozyskania środków na inwestycje: budżet Gminy, środki z Unii Europejskiej

4. Nazwa zadania: **Remont nawierzchni ul. I Armii w Pietrowicach Wielkich**

- cel: poprawa jakości drogi jak i bezpieczeństwa jej użytkowników

- przeznaczenie: mieszkańcy sołectwa, Gminy, turyści

- harmonogram realizacji: 2009 r. – 2014 r.

- kwota końcowa: 500 000 zł

- źródła pozyskania środków na inwestycje: budżet Gminy, środki z Unii Europejskiej, budżet Powiatu Raciborskiego .

5. Nazwa zadania: **Utwardzenie ul. Skłodowskiej w Pietrowicach Wielkich**

- cel: poprawa jakości drogi dotychczas nie utwardzonej

- przeznaczenie: mieszkańcy sołectwa, Gminy, turyści

- harmonogram realizacji: 2009 rok

- kwota końcowa: 70 000 zł

- źródła pozyskania środków na inwestycje: budżet Gminy, środki z Unii Europejskiej

6. Nazwa zadania: **Remont budynku stacji PKP w Pietrowicach Wielkich**


- cel: poprawa stanu technicznego i estetycznego budynku

- przeznaczenie: mieszkańcy sołectwa, Gminy, turyści

- harmonogram realizacji: 2011 r. - 2015 r.

- kwota końcowa: 100 000 zł

- źródła pozyskania środków na inwestycje: budżet Gminy, środki z Unii Europejskiej

Z-CIA PRZEWIDUJĄCEGO  
RADY GMINY  
Pietrowice Wielkie  
  
Joachim Wieczorek